

Условные обозначения:

- Границы территории, в отношении которой осуществляется подготовка проекта планировки
- Границы зон планируемого размещения линейных объектов
- Границы зон планируемого размещения линейных объектов, подлежащих реконструкции в связи с изменением их местоположения
- Границы населенных пунктов, сведения о которых содержатся в ЕГРН
- Ось автомобильной дороги с указанием пикетажа
- Уклон (промилле)
- Направление уклона
- Длина уклона
- Проектная отметка
- Существующая отметка

Конструктивные элементы:

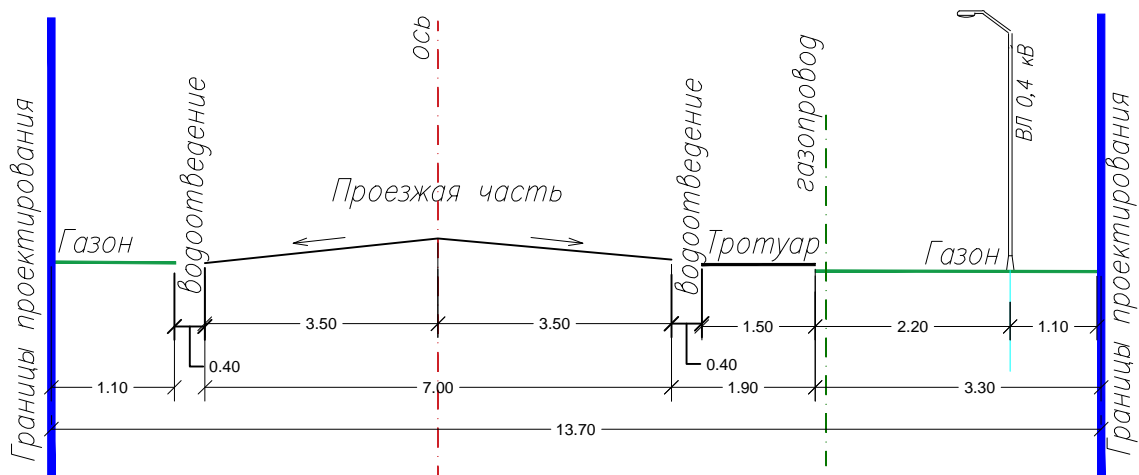
- Дорожное полотно, материал-щебень (проектируемое)
- Дорожное полотно, материал-асфальт
- Зона реконструкции съезда автомобильной дороги общего пользования регионального значения «Выра - Ляды»
- Тротуар (проектируемый)
- Подъезд (проектируемый)
- Площадка для сбора твёрдых бытовых отходов (переустанавливаемая)

Инженерная инфраструктура:

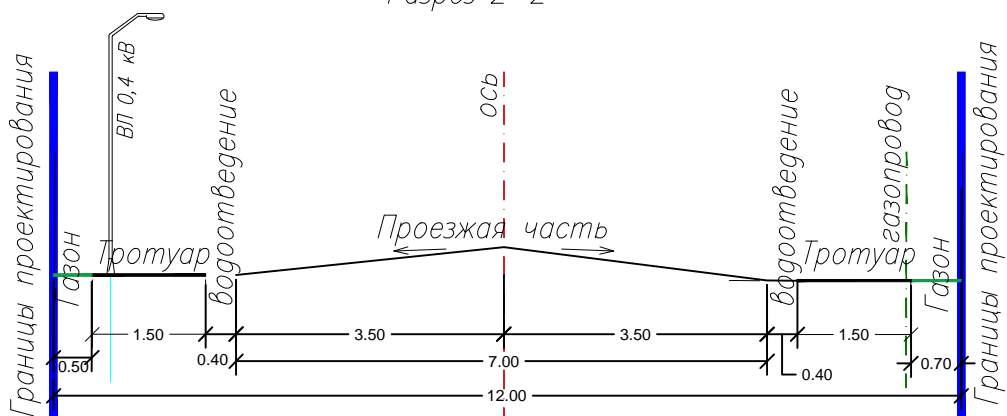
- Водоотведение (проектируемое)
- Трубы водоотведения (проектируемые)
- Линии электропередач до 1 кВ, опоры освещения (проектируемые)
- Воздушные линии электропередач 10 кВ и связи (переустанавливаемые)
- Газопровод (переустанавливаемый)
- Футляр (проектируемый)
- Воздушные линии электропередач 0,4 кВ (переустанавливаемые)

						Документация по планировке территории в составе проекта планировки и проекта межевания территории линейного объекта «Устройство улично-дорожной сети в части деревни Даймище Гатчинского муниципального округа»			
Изм.	Кол.уч.	Лист	N док.	Подпись	Дата	Проект планировки территории. Материалы по обоснованию.	Стадия	Лист	Листов
Разработал		Коппалова			2025		ППТ	1	2
Проверил		Зюбан			2025	Схема вертикальной планировки территории. Масштаб 1:1000			
Н. контр.		Ермолина			2025				

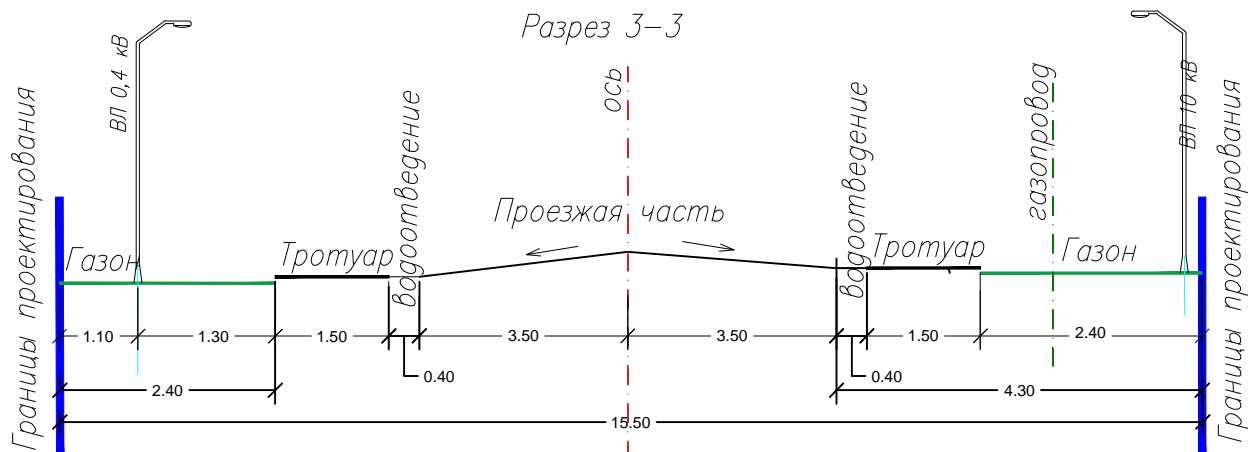
Разрез 1-1



Разрез 2-2



Разрез 3-3



Разрез 4-4

